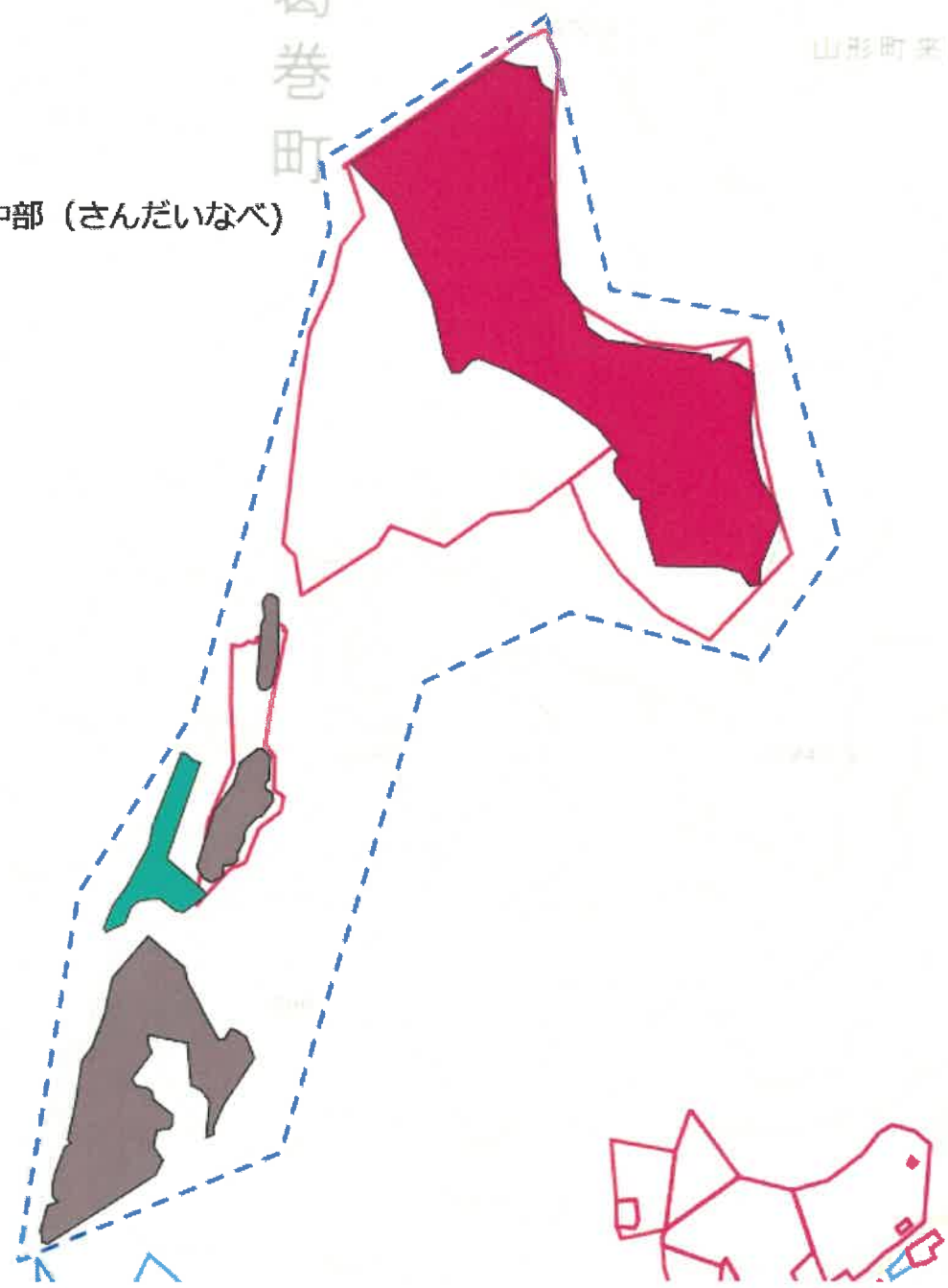
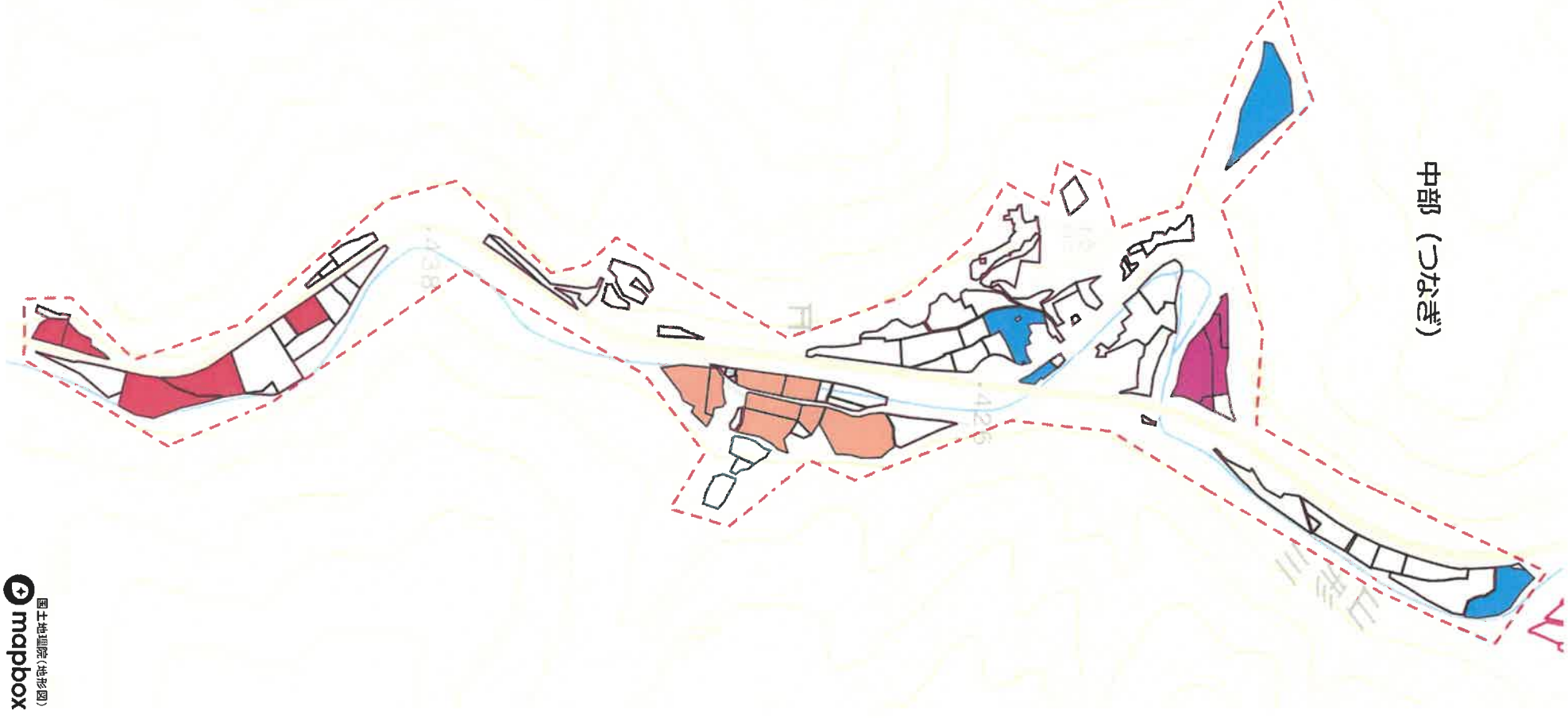


勾  
卷  
町

山形町 采内

中部 (さんだいなべ)





中部 (つなぎ)



### 中部 (浦子内)





案内沢

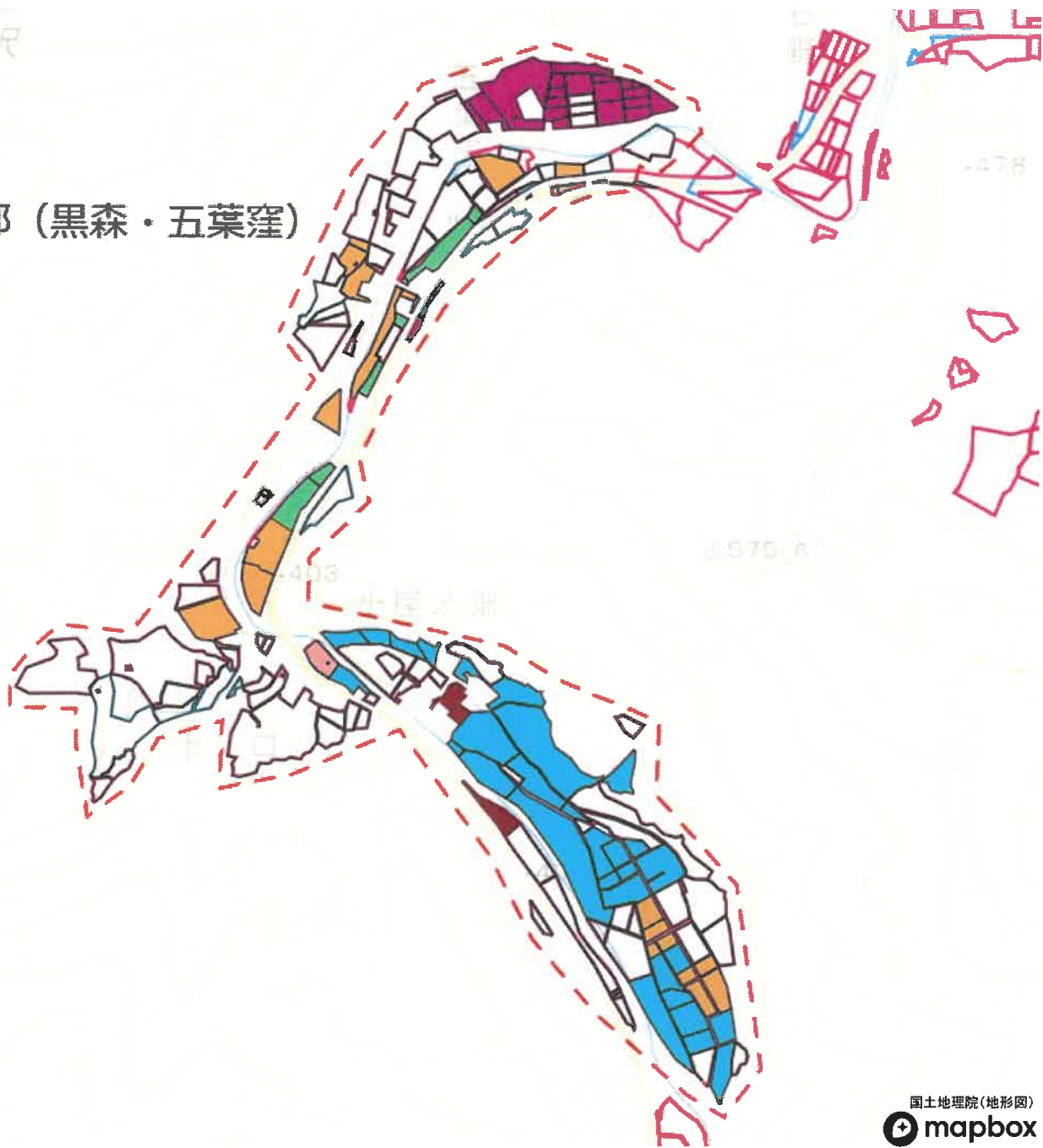
705

中部 (黒森・五葉窪)

478

403

576.6



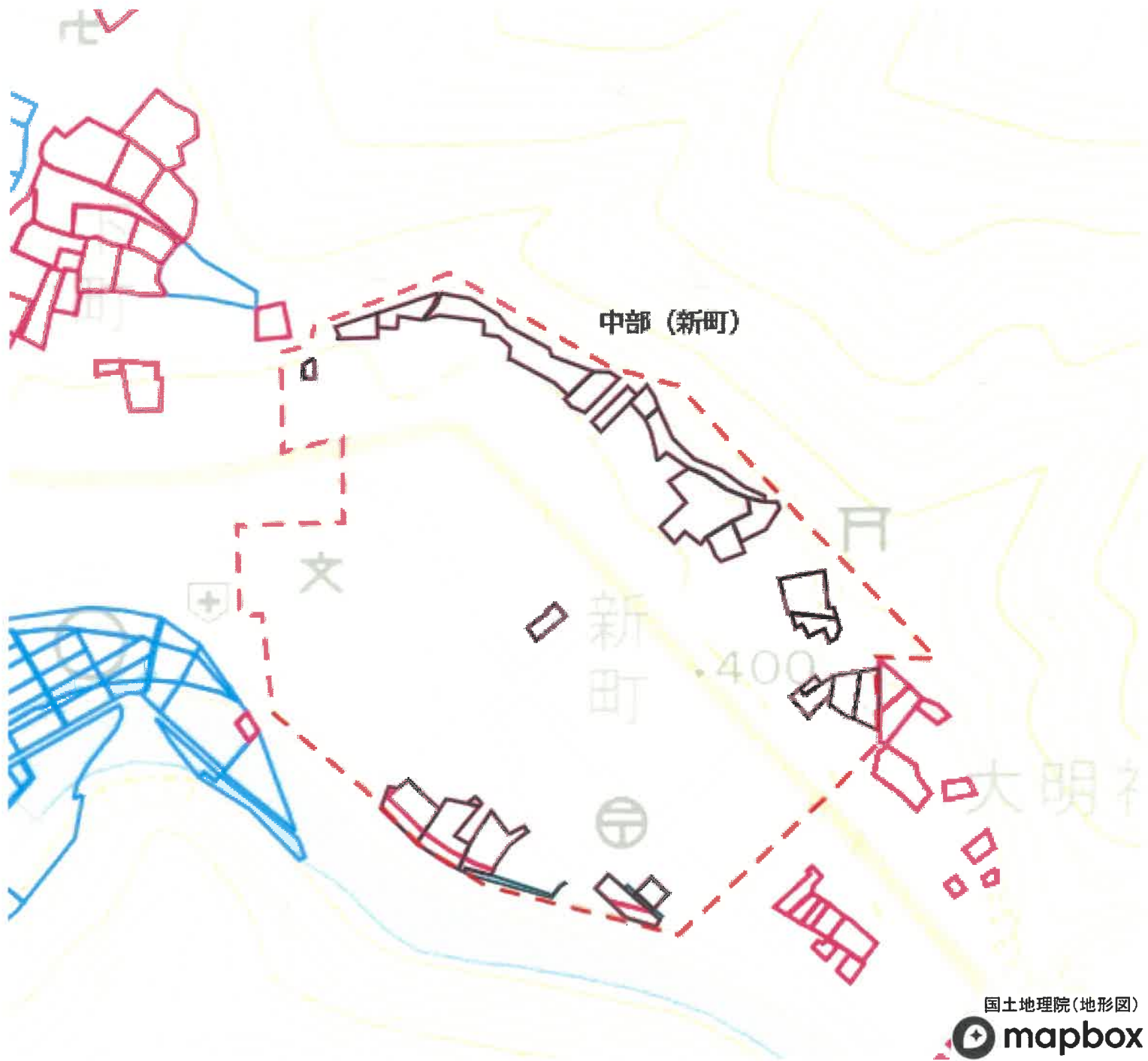


中部 (砂子・ニツ石・抱石・平船)

田代

葛巻

中部 (田)



国土地理院(地形図)



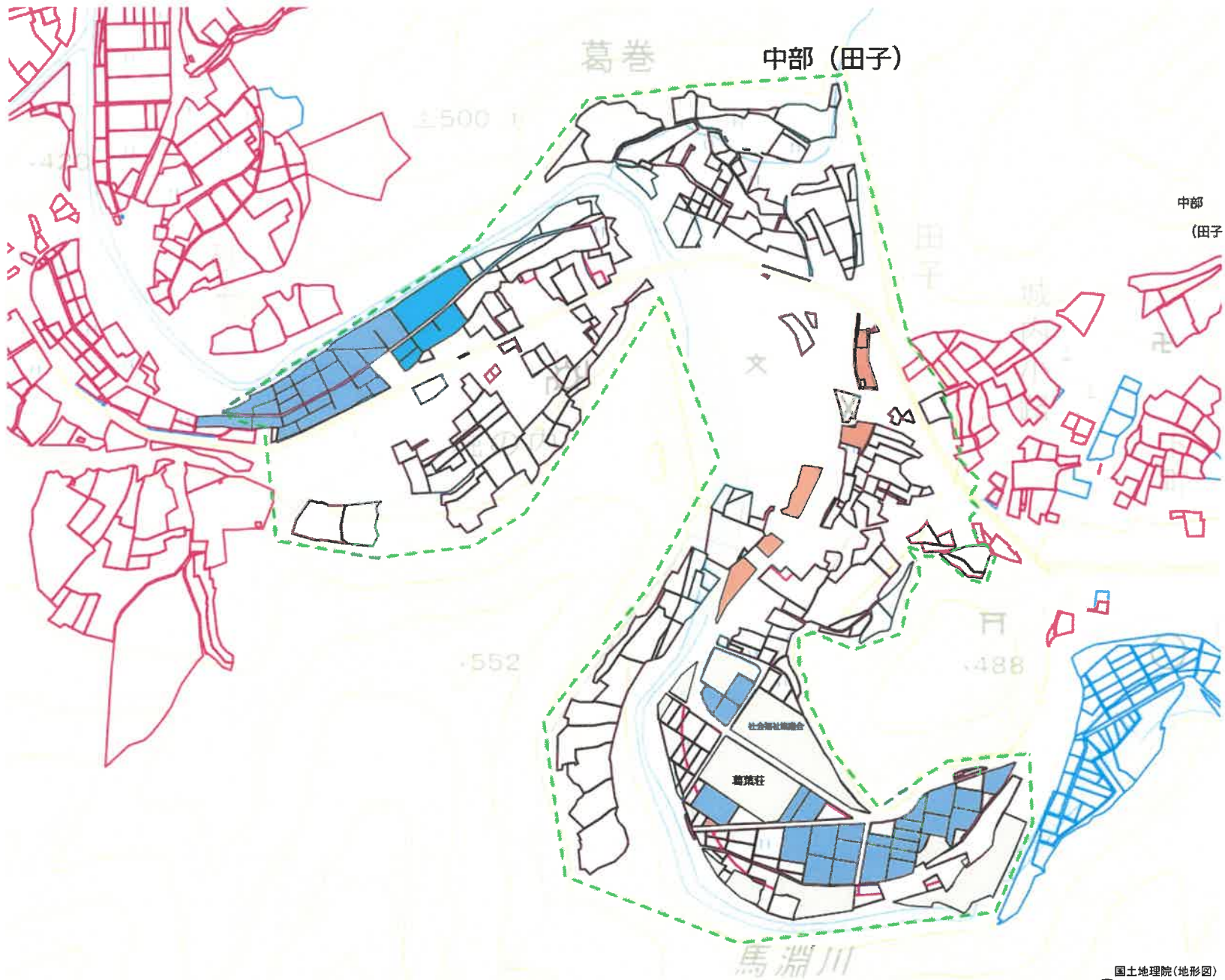


中部 (茶屋場・元町)



国土地理院(地形図)





中部 (田代)

